

VÉGÉTATION

La situation stratégique du Parc Naturel de la Sierra et des Canyons de Guara, entre les steppes de l'Èbre et les Pyrénées, croisement entre les climats atlantique et méditerranéen, explique la différence très accentuée entre la végétation du versant Nord et celle du Sud et l'apparition de nombreuses espèces exclusives de ces montagnes. Sur le versant sud, c'est la forêt méditerranéenne par excellence, surtout le chêne vert, avec le pin sylvestre à une altitude supérieure. Sur le versant nord, la rouverte occupe des vastes extensions, au dessus on trouve les pinèdes de pin sylvestre et les bosquets d'hêtres. Dans les sommets de la Sierra, les espèces herbacées composent la végétation caractéristique, là où les endroits rocailloux permettent leur installation, poussent des fleurs d'une beauté frappante comme les véroniques ou les ancolies.



Petrocoptis guarensis
N. Grasa.

FAUNE

Les escarpées parois rocheuses constituent l'habitat idéal pour la nidification d'espèces d'oiseaux rupicaux, comme le vautour fauve, facilement identifiable grâce à son particulier vol circulaire en s'élevant dans les courants thermiques, avec le gypaète et l'aigle royal. La truite fréquente les tronçons de rivières où elle se nourrit, en capturant leurs proies avec une rapidité incroyable. C'est dans les sources et les nappes d'eaux cristallines, que le triton pyrénéen habite et appelé par les bergers "gardesources", parce qu'ils racontent que si le triton disparaît, les sources vont se tarir.









Buitre leonado.
S. Palacín

*Alto de la Sierra de Bonés,
con panorámica a los Pirineos.*

INFORMATION D'INTÉRÊT

Le Parc Naturel dispose de plusieurs centres et des bureaux où l'on peut obtenir de l'information sur les caractéristiques principales du moyen naturel, les valeurs culturelles et les exploitations traditionnelles, à travers des expositions thématiques et des audiovisuelles spécifiques.

Rappelle-toi que tu es dans un espace protégé.

-  Avant de commencer la visite, renseignez vous sur les possibilités de loisirs en fonction de vos intérêts et de vos capacités.
-  Ne sors pas des sentiers balisés, de cette façon là tu ne dérangeras pas la faune et tu pourras profiter au maximum de la splendeur des paysages.
-  N'oublie pas de ramasser les déchets et de les mettre dans un lieu convenable.
-  Il est interdit de faire du feu. Si tu vois de la fumée ou n'importe quelle autre anomalie contacte le **112 (SOS Aragón)**, l'appel est gratuit et ils s'occuperont de n'importe quelle urgence.
-  Le camping sous toutes ses formes n'est pas autorisé.
-  Le stationnement est contrôlé. Attends la signalisation.

ADRESSES D'INTÉRÊT

Service Provincial d'Environnement Huesca
C/Ricardo del Arco, 6 - 22003 Huesca
Téléphone: +34 974 29 33 96 espaciosnaturalesh@aragon.es

Bureau de Développement Socioéconomique
Ctra. Rodellar, s/n. Bierge.
Téléphone: +34 974 34 34 30

Réservation de visites aux Centres d'Interprétation
Sarga - Téléphone: +34 976 40 50 41

Parc Naturel de la Sierra et des Gorges de Guara



Conception et production SARGA • 100% recyclé, sans chlore • 2015

Barranco del Mascún. M. Antequera.




GÉOLOGIE ET MORPHOLOGIE



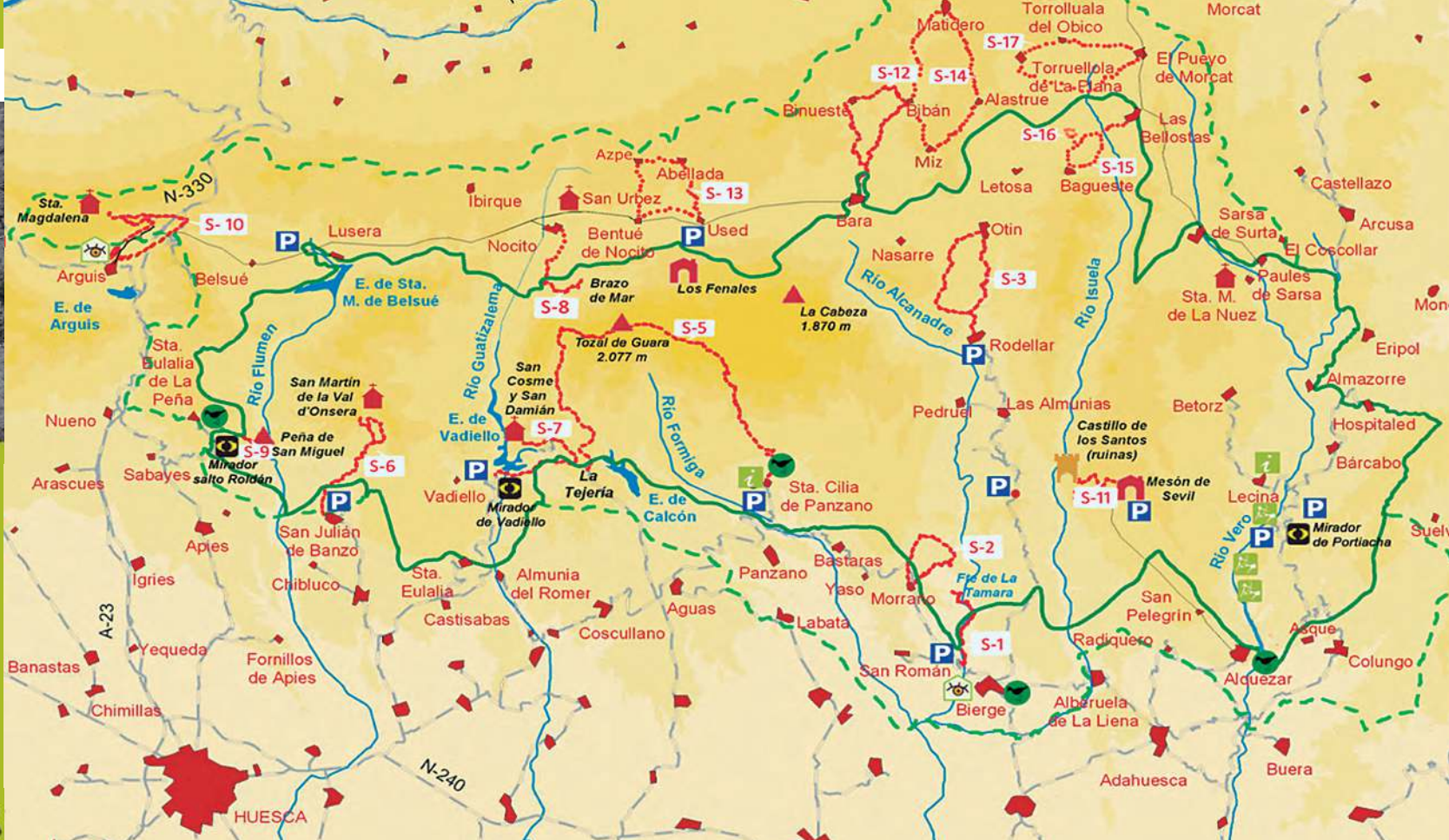
Zona del Delfin en el Barranco del Mascún. S. Palacín.

Les particulières conditions climatiques sur les roches calcaires et les conglomérats ont développé un complexe Système Karstique caractérisé par l'émergence de formations telles que les grottes, les galeries, les affleurements et les sources, et les gigantesques parois verticales et les "mallos".

Ce paysage est étroitement lié à la circulation de l'eau ainsi qu'aux gorges et aux ravins.



Barranco de La Peonera. Archivo Sarga.



L'altitude du parc oscille entre les 430 mètres dans la source de la rivière Alcanadre, et les 2.077 mètres du sommet du Tozal de Guara.

En plus du Parc Naturel, la Sierra de Guara possède d'autres catégories de protection, telles que la Zone de Protection Spéciale pour les Oiseaux (ZEPA) et Lieu d'Importance Communautaire (LIC) en vertu de la législation européenne et intégrés dans le Réseau Naturel de L'Aragon.



Visitez le site web
www.rednaturaldearagon.com
 pour plus d'informations, sentiers,
 calendrier des événements et actuelle

	Parking		Accueil Cheminement
	Centres d'Interprétation de zones naturelles protégées		Service de bar Snack
	Peaks et des élévations importantes		Peintures
	Ermitage		Routes
	Château		Rails
	Havre		Limite du parc
	Bureau d'information du Parc Naturel		Sentier
	Chercher		Zone de protection périphérique
	Grotte		
	Point d'interprétation		
	Observation des oiseaux		
	Fontaine		