

VEGETACIÓN

La estratégica situación del Parque Natural de la Sierra y Cañones de Guara, entre las estepas del Ebro y los Pirineos, encrucijada climática entre lo atlántico y lo mediterráneo, se traduce en una marcada diferencia entre la vegetación de las vertientes Norte y Sur, y en la aparición de numerosas especies exclusivas de estas sierras.

En la vertiente sur es el bosque mediterráneo por excelencia, el **encinar**, el predominante, junto al pino silvestre a mayor altitud.

En la vertiente norte el **quejigar** ocupa grandes extensiones, siguiéndolo en altura los pinares de pino silvestres y bosquetes de hayas.

En las cumbres de la Sierra, la vegetación característica la conforman **especies herbáceas**, allí donde los **canchales** permiten su asentamiento, apareciendo flores de singular belleza como las **verónicas** o **aquilegias**.



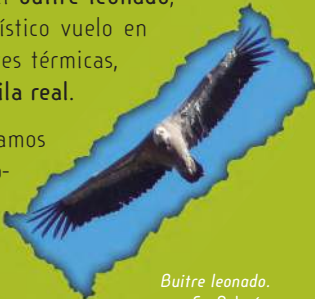
Petrocoptis guarensis
N. Grasa.

FAUNA

Las escarpadas paredes rocosas facilitan la nidificación de especies de **aves rupícolas**, como el **buitre leonado**, fácil de identificar por su característico vuelo en círculos al ascender en las corrientes térmicas, junto al **quebrantahuesos** y el **águila real**.

La trucha común frecuenta los tramos de río, en los que se alimenta capturando sus presas con increíble agilidad.

En los manantiales y remansos de aguas claras vive el **tritón pirenaico**, al que los pastores llaman **guardafuentes**, pues cuentan que cuando desaparece, las fuentes se secan.



Buitre leonado.
S. Palacín

*Alto de la Sierra de Bonés,
con panorámica a los Pirineos.*

RECOMENDACIONES

El Parque Natural dispone de varios centros y oficinas donde puedes obtener información de las características básicas del medio natural, los valores culturales y los aprovechamientos tradicionales, a través de exposiciones temáticas y audiovisuales específicos.

Recuerda que te encuentras dentro de un espacio natural protegido:

- i** Antes de iniciar la visita, infórmate sobre las posibilidades que te brinda el espacio en función de tus intereses y capacidades.
- h** No abandones los senderos marcados, así no molestarás a la fauna y percibirás mejor el esplendor de los paisajes.
- basura** Recuerda recoger la basura y depositarla en un lugar adecuado.
- no fuego** No se permite hacer fuego. Si ves humo o cualquier anomalía llama al **112 (SOS Aragón)**, la llamada es gratuita y atenderán cualquier emergencia.
- no acampada** No se permite la acampada en cualquiera de sus modalidades.
- P** El estacionamiento está regulado. Atiende a la señalización.

DIRECCIONES DE INTERÉS

Servicio Provincial de Medio Ambiente Huesca
C/Ricardo del Arco, 6 - 22003 Huesca
Teléfono: +34 974 29 33 96 espaciosnaturales@aragon.es

Oficina de Desarrollo Socioeconómico
Ctra. Rodellar, s/n. Bierge - Teléfono: +34 974 34 34 30

Reserva de visitas a los Centros de Interpretación:
Sarga - +34 976 40 50 41



Parque Natural de la Sierra y Cañones de Guara



Diseño y realización SARGA • Papel 100% reciclado y libre de cloro • 2015

Barranco del Mascún. M. Antequera.


GEOLOGÍA Y MORFOLOGÍA



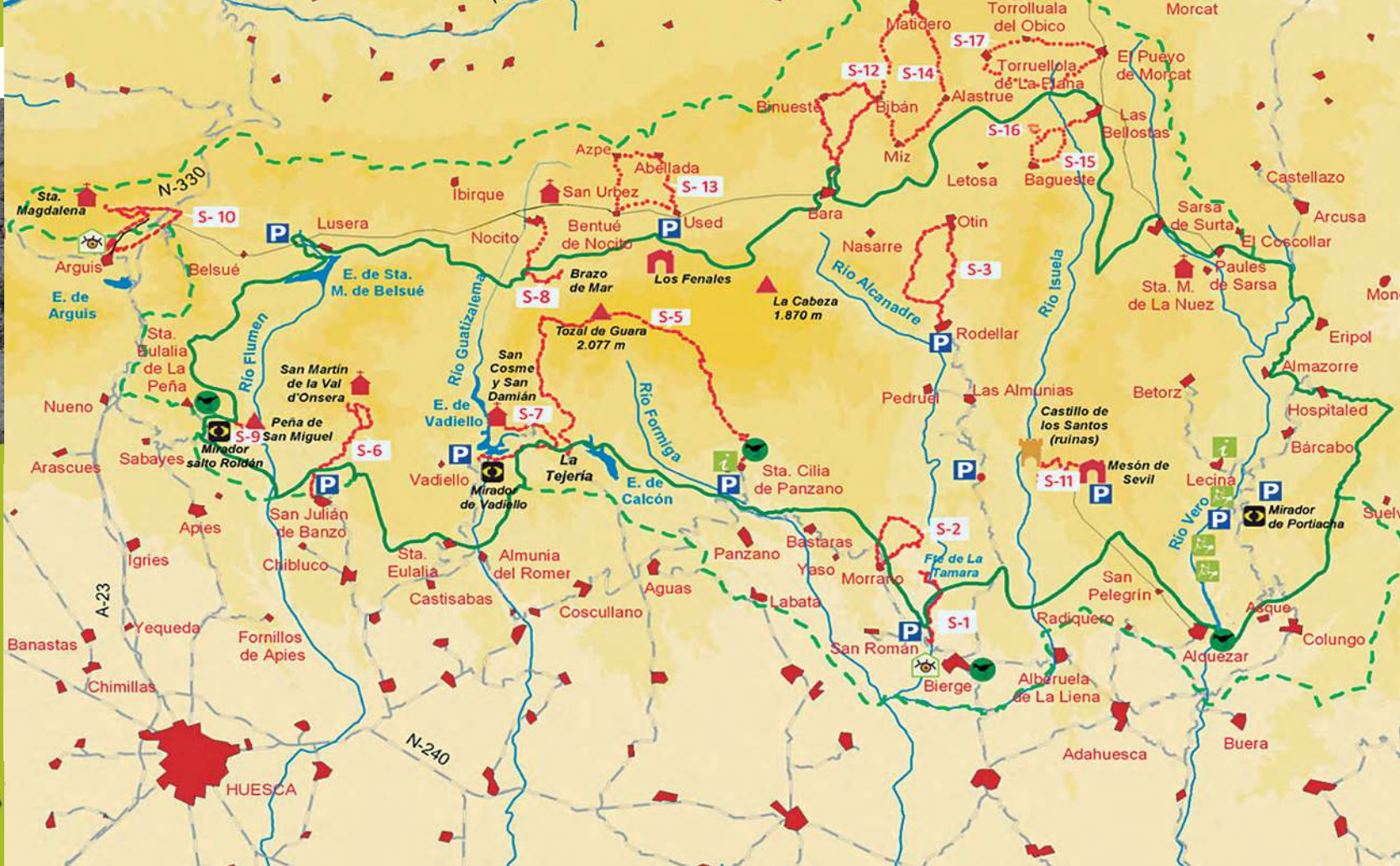
Zona del Delfín en el Barranco del Mascún. S. Palacín.

Las particulares condiciones climáticas sobre las rocas calizas y a los conglomerados han desarrollado un complejo sistema kárstico, caracterizado por la aparición de formaciones como cuevas, galerías, sugerencias y manantiales, e imponentes paredes verticales y mallos.

Dicho complejo está íntimamente ligado a la circulación del agua y a las gargantas y barrancos.



Barranco de La Peonera. Archivo Sarga.



La altitud del Parque oscila desde los 430 metros, en la salida del río Alcanadre, hasta los 2.077 metros de la cumbre del Tozal del Guara.

Además de Parque Natural, la Sierra de Guara tiene otra figuras de protección, como la de Zona de Especial Protección para las Aves (ZEPA) y Lugar de Importancia Comunitaria (LIC), contempladas en la normativa europea e integradas en la Red Natural de Aragón.



Visita la página Web www.rednaturaldearagon.com para más información, senderos, agenda de actividades y actualidad

	Aparcamientos		Inicio Sendero
	Centros de Interpretación de la Red de Espacios Naturales Protegidos		Servicio de Bar-Cafetería
	Picos y elevaciones destacadas		Pinturas Rupestres
	Ermita		Carreteras
	Castillo		Pistas
	Refugio		Límite del Parque
	Oficina de información del Parque Natural		Sendero
	Mirador		Zona periférica de protección
	Cueva		
	Punto interpretativo		
	Observatorio de aves		
	Fuente		